

1442/13	detalj katastarskog plana
	broj katastarske čestice
	linija SVVV (H=0.32)
	linija 6 m udaljena od linije SVVV
	prijedlog granice pomorskog dobra
9	točka granice pomorskog dobra

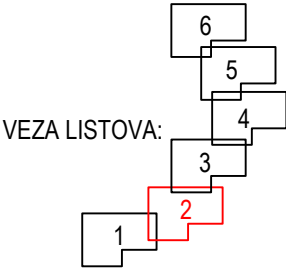
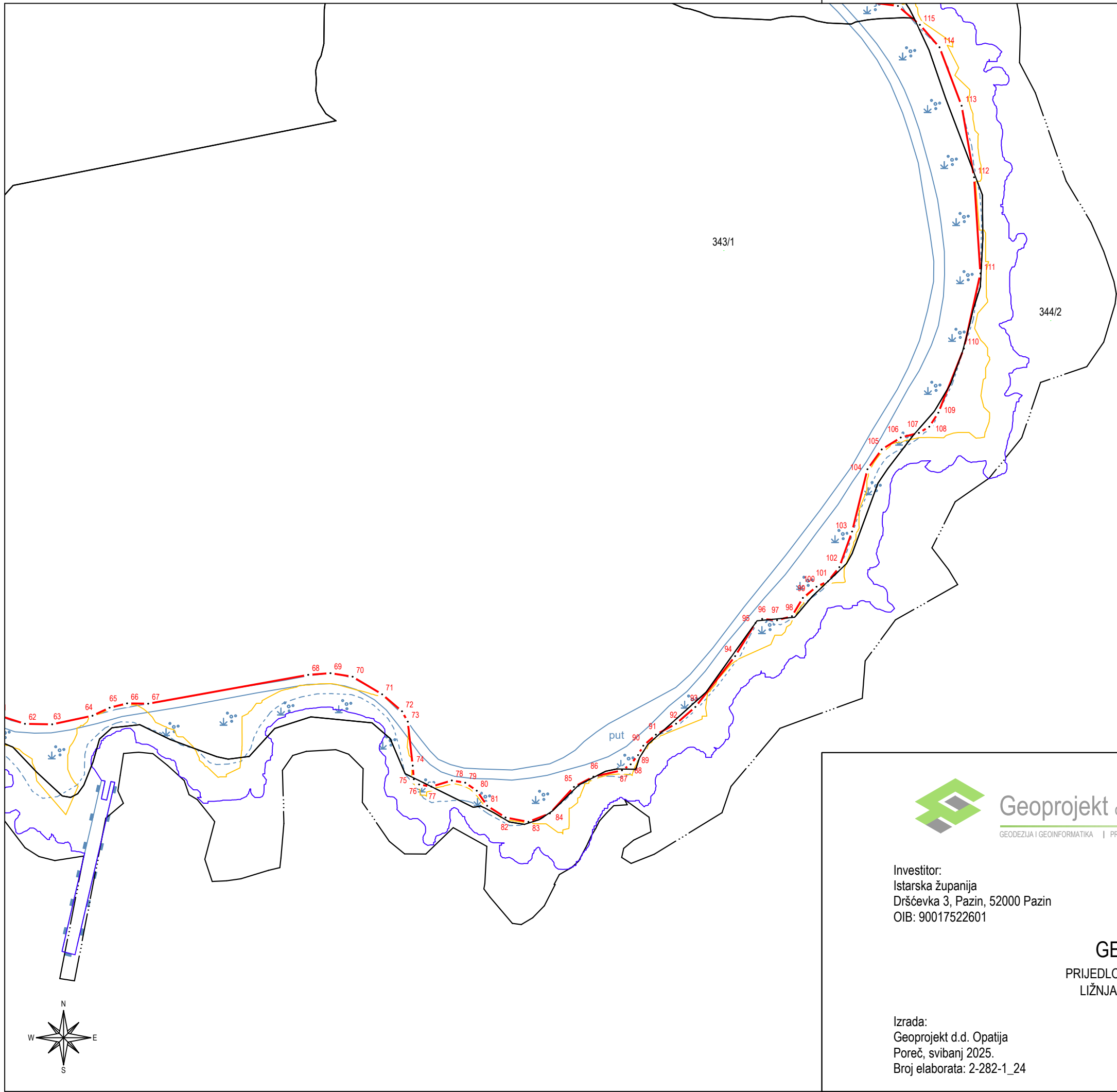


GEODEZIJA I GEOINFORMATIKA | PROIZVODNJA KAMENIH GRANULATA I DEKORATIVNOG KAMENA

Katastarska općina: LIŽNJAN  
MBR: 323632

Izrada:  
Geoprojekt d.d. Opatija  
Poreč, svibanj 2025.  
Broj elaborata: 2-282-1\_24

Ovlaštena osoba:



**LEGENDA**

	detalj katastarskog plana
1442/13	broj katastarske čestice
	linija SVVV (H=0.32)
	linija 6 m udaljena od linije SVVV
	prijedlog granice pomorskog dobra
9	točka granice pomorskog dobra



Geoprojekt d.d. Opatija

GEODEZIJA I GEOINFORMATIKA | PROIZVODNJA KAMENIH GRANULATA I DEKORATIVNOG KAMENA



Investitor:  
Istarska županija  
Drščevka 3, Pazin, 52000 Pazin  
OIB: 90017522601

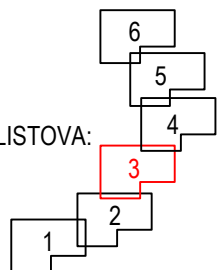
Katastarska općina: LIŽNJAN  
MBR: 323632

**GEODETSKI SNIMAK**  
PRIJEDLOG GRANICE POMORSKOG DOBRA  
LIŽNJAN - OD K.Č. 343/3 DO K.O. ŠIŠAN  
Mjerilo 1:1000

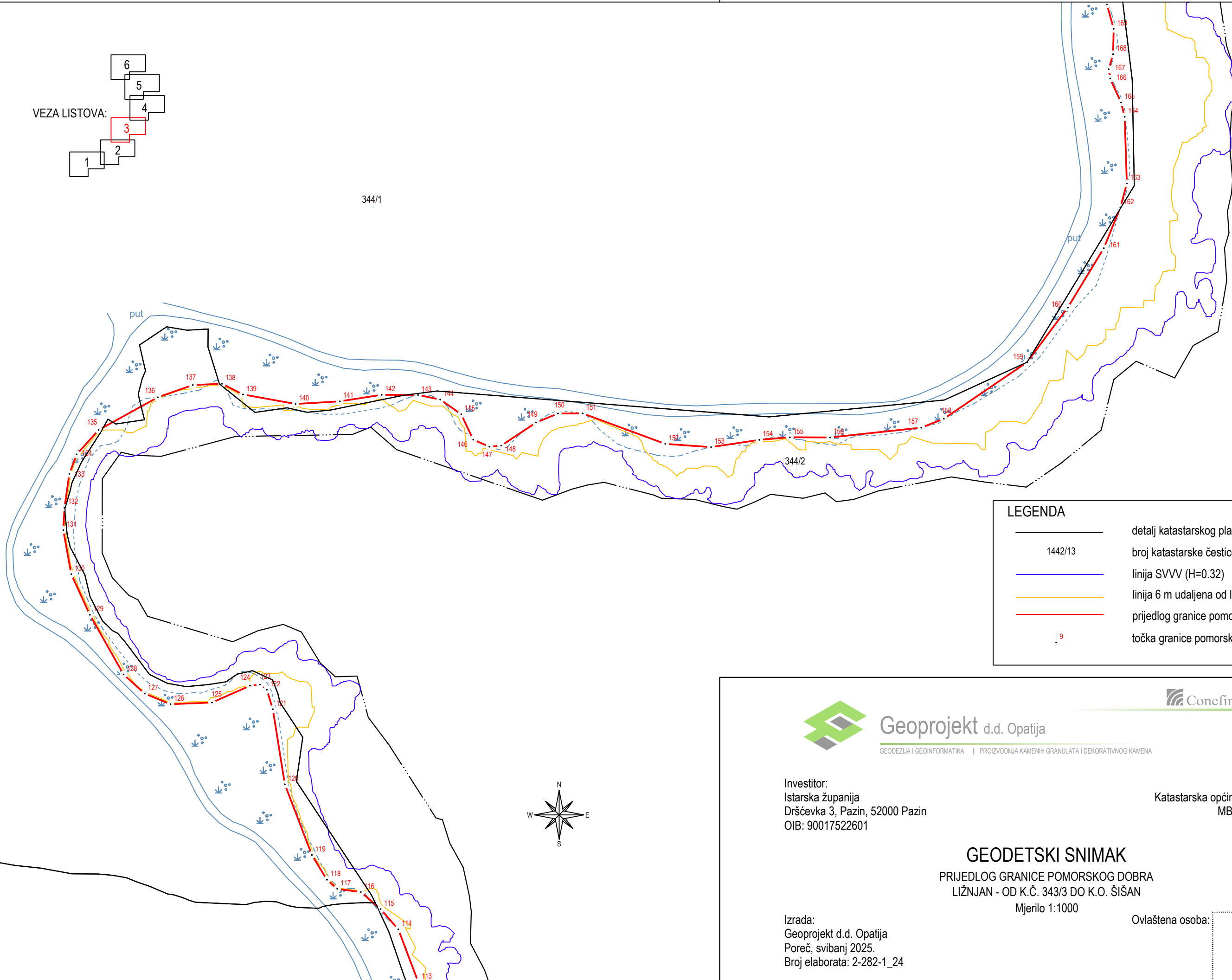
Izrada:  
Geoprojekt d.d. Opatija  
Poreč, svibanj 2025.  
Broj elaborata: 2-282-1\_24

Ovlaštena osoba:

VEZA LISTOVA:



344/1



#### LEGENDA

- 1442/13 detalj katastarskog plana
- broj katastarske čestice
- linija SVVV (H=0.32)
- linija 6 m udaljena od linije SVVV
- prijedlog granice pomorskog dobra
- 9 točka granice pomorskog dobra



Geoprojekt d.d. Opatija

GEODEZIJA I GEOINFORMATIKA | PROIZVODNJA KAMENIH GRANULATA I DEKORATIVNOG KAMENA



Investitor:  
Istarska županija  
Dršćevka 3, Pazin, 52000 Pazin  
OIB: 90017522601

Katastarska općina: LIŽNJAN  
MBR: 323632

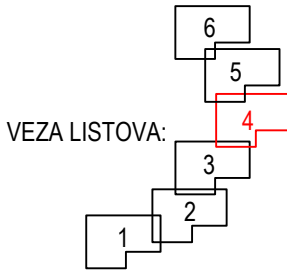
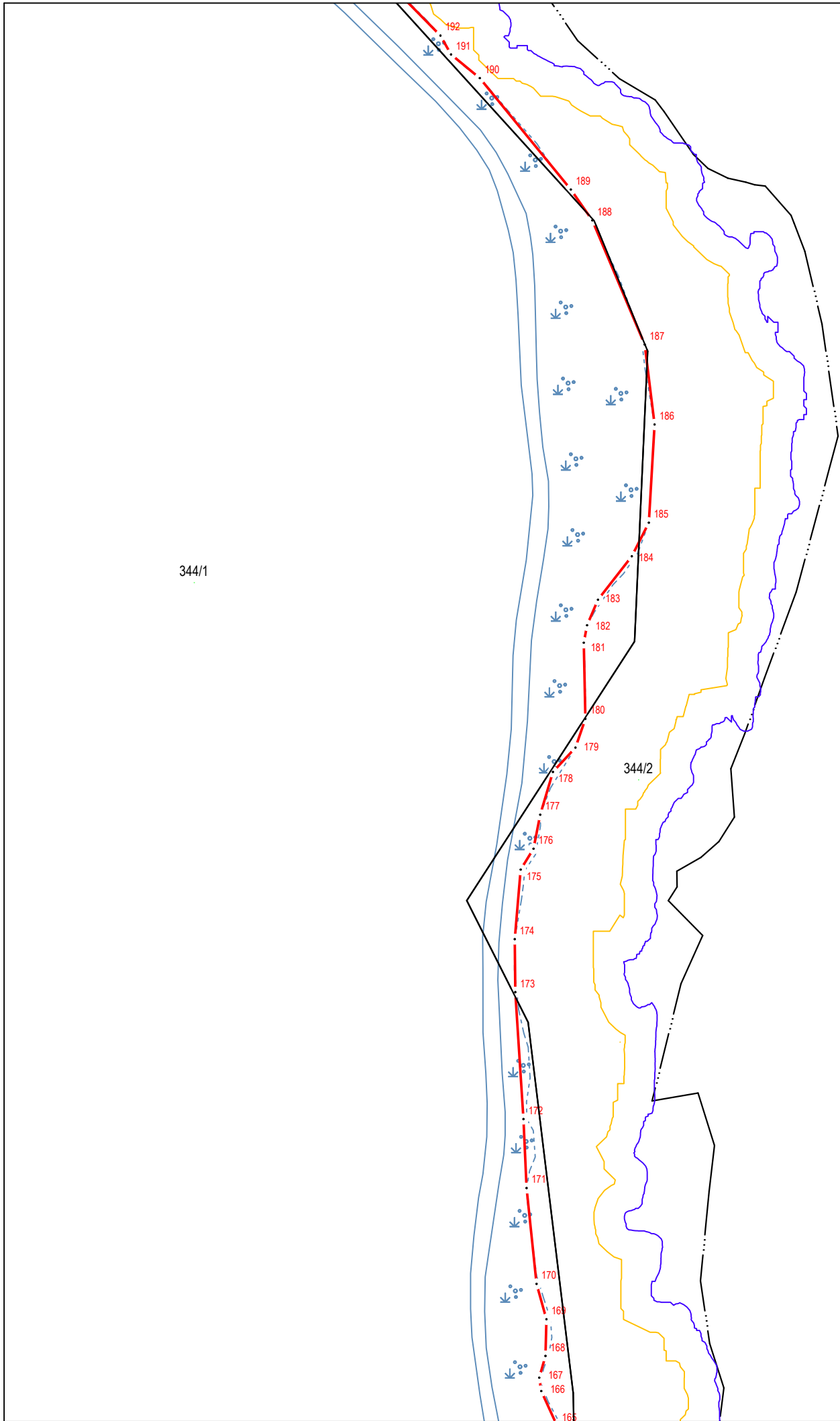
#### GEODETSKI SNIMAK

PRIJEDLOG GRANICE POMORSKOG DOBRA  
LIŽNJAN - OD K.Č. 343/3 DO K.O. ŠIŠAN

Mjerilo 1:1000

Izrada:  
Geoprojekt d.d. Opatija  
Poreč, svibanj 2025.  
Broj elaborata: 2-282-1\_24

Ovlaštena osoba:



LEGENDA	
	detalj katastarskog plana
	broj katastarske čestice
	linija SVVV (H=0.32)
	linija 6 m udaljena od linije SVVV
	prijedlog granice pomorskog dobra
	točka granice pomorskog dobra



Geoprojekt d.d. Opatija

GEODEZIJA I GEOINFORMATIKA | PROIZVODNJA KAMENIH GRANULATA I DEKORATIVNOG KAMENA



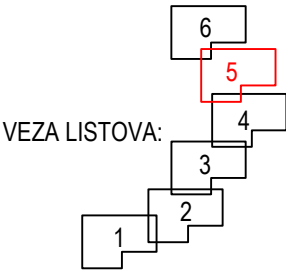
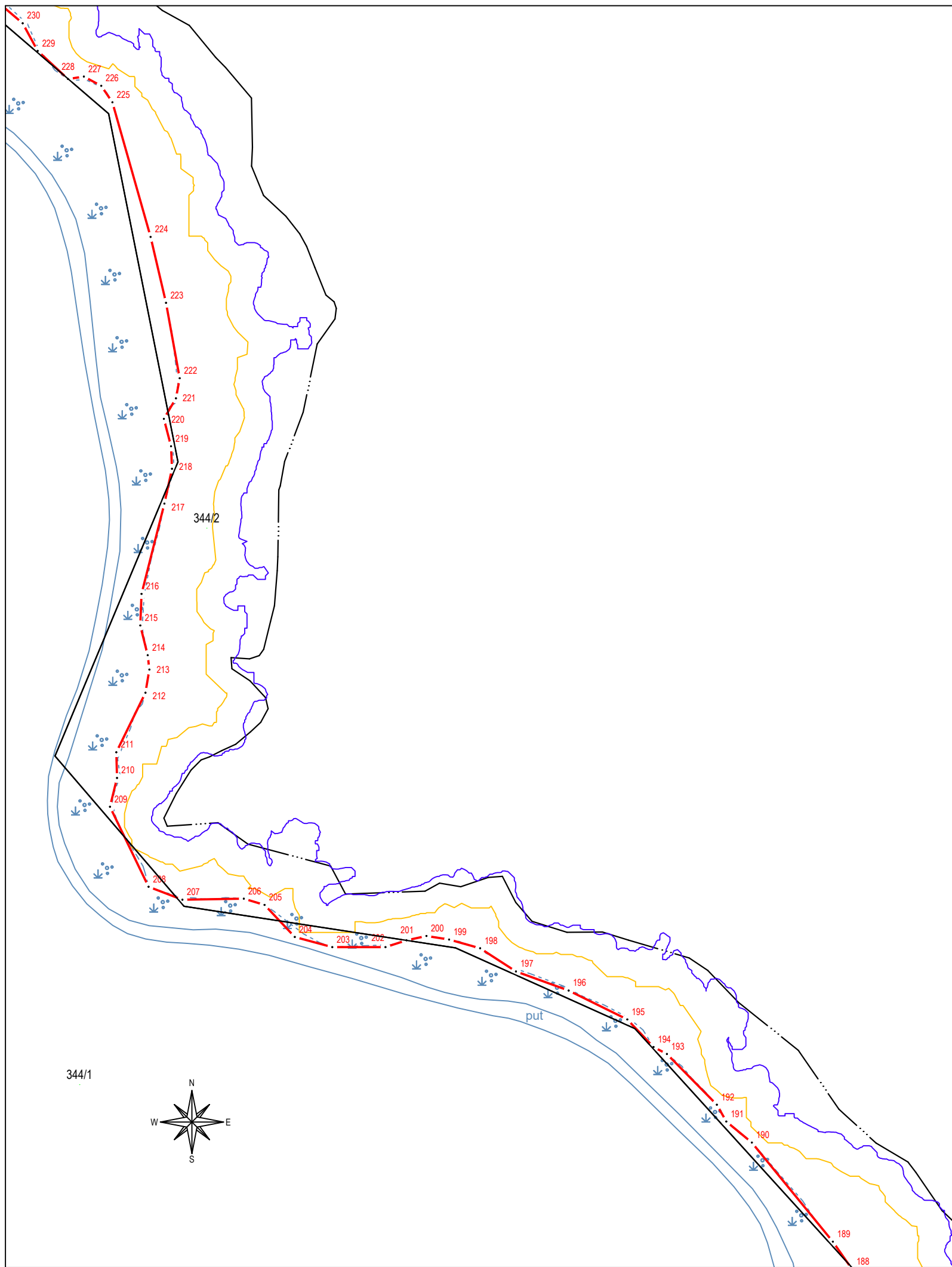
Investitor:  
Istarska županija  
Dršćevka 3, Pazin, 52000 Pazin  
OIB: 90017522601

Katastarska općina: LIŽNJAN  
MBR: 323632

**GEODETSKI SNIMAK**  
PRIJEDLOG GRANICE POMORSKOG DOBRA  
LIŽNJAN - OD K.Č. 343/3 DO K.O. ŠIŠAN  
Mjerilo 1:1000

Izrada:  
Geoprojekt d.d. Opatija  
Poreč, svibanj 2025.  
Broj elaborata: 2-282-1\_24

Ovlaštena osoba:



LEGENDA	
	detalj katastarskog plana
1442/13	broj katastarske čestice
	linija SVVV (H=0.32)
	linija 6 m udaljena od linije SVVV
	prijedlog granice pomorskog dobra
9	točka granice pomorskog dobra



Geoprojekt d.d. Opatija

GEODEZIJA I GEOINFORMATIKA | PROIZVODNJA KAMENIH GRANULATA I DEKORATIVNOG KAMENA



Investitor:  
Istarska županija  
Dršćevka 3, Pazin, 52000 Pazin  
OIB: 90017522601

Katastarska općina: LIŽNJAN  
MBR: 323632

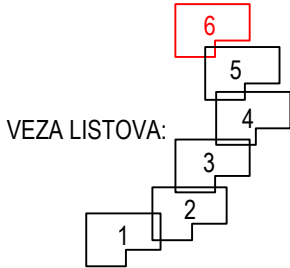
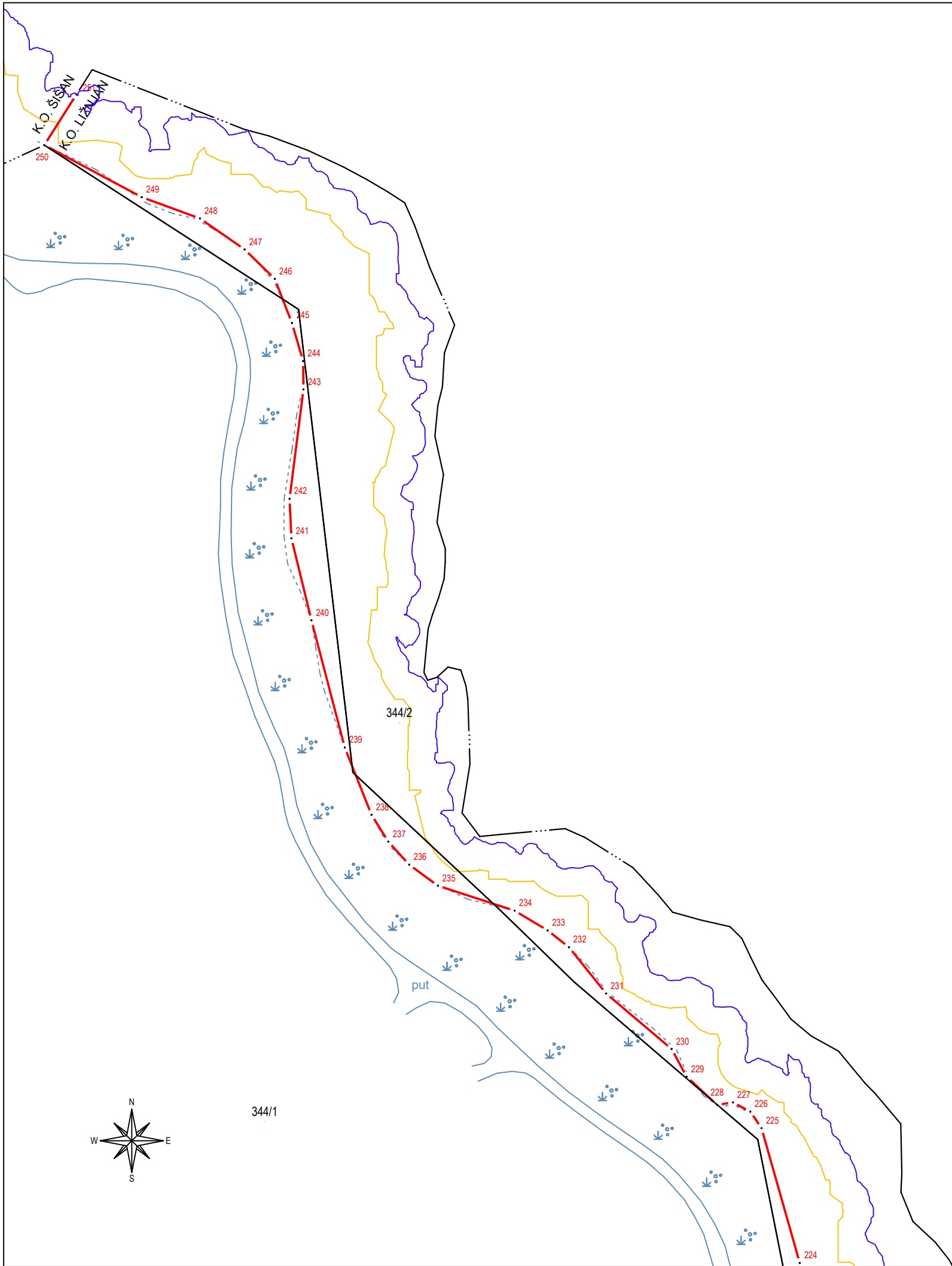
GEODETSKI SNIMAK

PRIJEDLOG GRANICE POMORSKOG DOBRA  
LIŽNJAN - OD K.Č. 343/3 DO K.O. ŠIŠAN

Mjerilo 1:1000

Izrada:  
Geoprojekt d.d. Opatija  
Poreč, svibanj 2025.  
Broj elaborata: 2-282-1\_24

Ovlaštena osoba:



LEGENDA	
	detalj katastarskog plana
1442/13	broj katastarske čestice
	linija SVVV (H=0.32)
	linija 6 m udaljena od linije SVVV
	prijedlog granice pomorskog dobra
9	točka granice pomorskog dobra



Geoprojekt d.d. Opatija

GEODEZIJA I GEOINFORMATIKA | PROIZVODNJA KAMENIH GRANULATA I DEKORATIVNOG KAMENA



Investitor:  
Istarska županija  
Drščevka 3, Pazin, 52000 Pazin  
OIB: 90017522601

Katastarska općina: LIŽNJAN  
MBR: 323632

## GEODETSKI SNIMAK

PRIJEDLOG GRANICE POMORSKOG DOBRA  
LIŽNJAN - OD K.Č. 343/3 DO K.O. ŠIŠAN

Mjerilo 1:1000

Izrada:  
Geoprojekt d.d. Opatija  
Poreč, svibanj 2025.  
Broj elaborata: 2-282-1\_24

Ovlaštena osoba: